

















© Point de Vue Cartographie

- | | | | | | |
|--|--------------------------------------|---|----------------------------|---|-----------------------------|
|  | Sentier pédestre |  | Point kilométrique |  | Champs |
|  | Section de sentier sur passerelle | 194 m | Distance entre deux points |  | Forêt |
|  | Digue |  | Plage |  | Marais |
|  | Sentier pédestre et cyclable aménagé |  | Station de pompage |  | Espèces exceptionnelles |
|  | Fossé piscicole |  | Contrôle du niveau d'eau |  | Point d'observation aménagé |